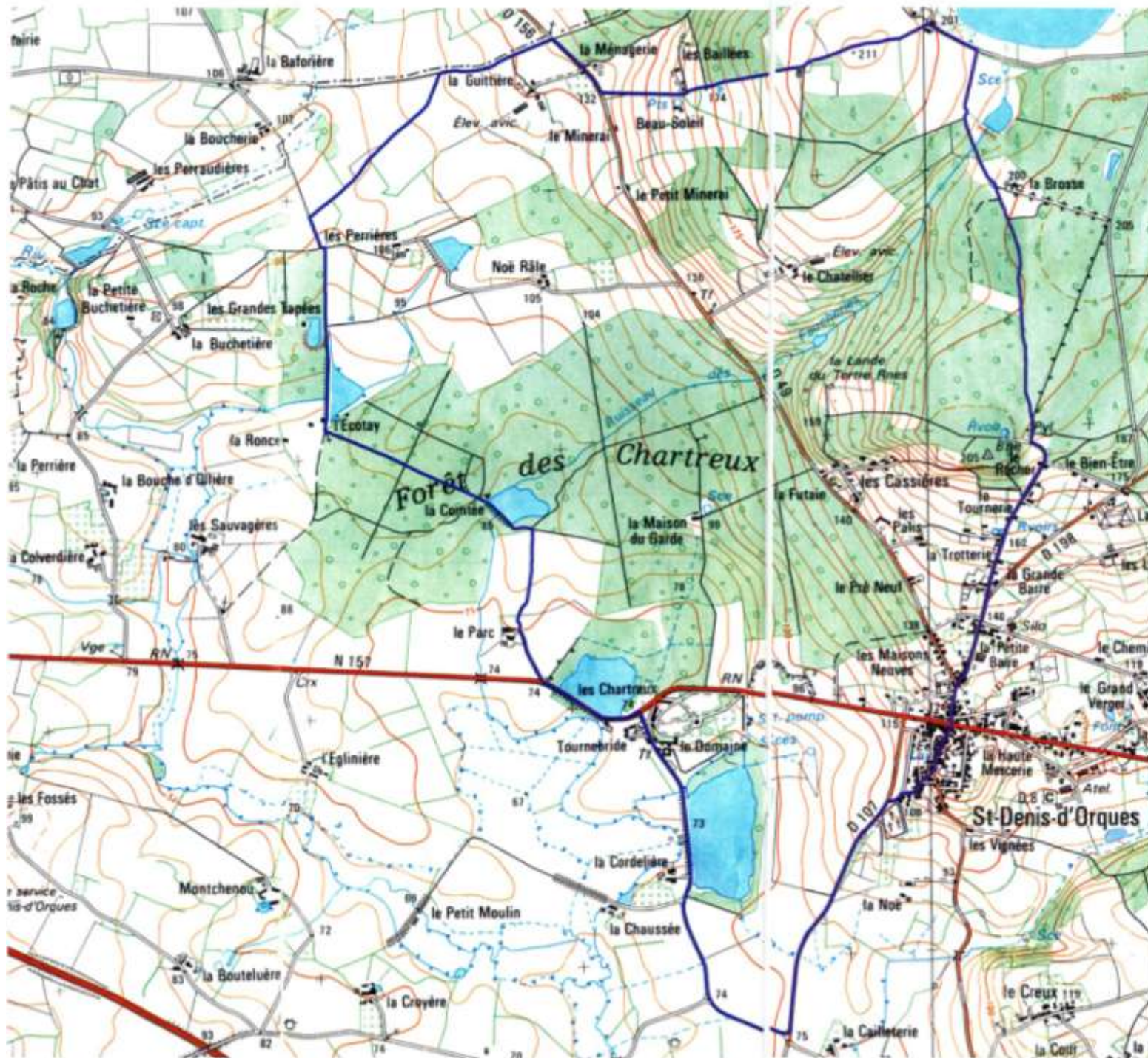




*Randonnées et Découvertes  
en pays d'Orques*



## Circuit des étangs

11,400 km

### Au fil de l'eau...

Longer le Cimetière au sud du bourg et emprunter la D 107 sur la gauche. Faire un kilomètre et prendre à droite la petite route.

Au premier carrefour, tourner à droite vers l'étang de la Cordelière. Passer devant le Domaine et gagner la N 157. Suivre cette dernière sur la gauche et juste après l'étang des Chartreux, obliquer à droite sur le chemin du Parc. Continuer tout droit par un petit chemin et, à l'orée de la forêt, obliquer à gauche vers l'étang de la Comté.

Rejoindre l'Ecotay et tourner à droite, et gagner le carrefour de quatre chemins.

Prendre en face et à droite.

Faire 800 mètres et tourner à nouveau à droite vers la D 49.

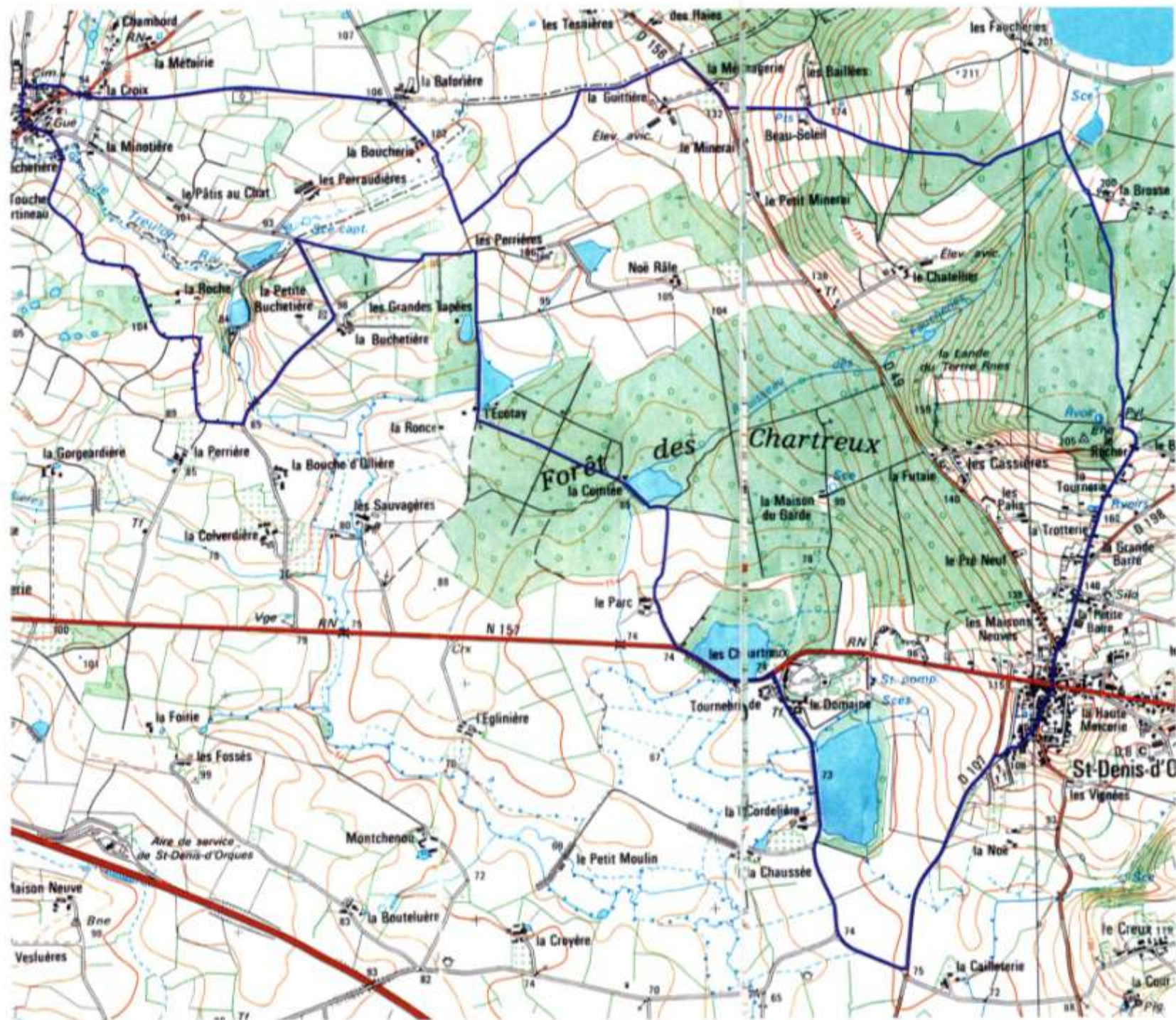
Après la Ménagerie prendre à gauche vers Beausoleil.

Continuer jusqu'aux Faucheries et traverser la ferme. Après le pylône à droite, passer devant l'étang et s'engager à droite vers la Brosse.

Continuer ce chemin jusqu'au Rocher et revenir vers le bourg.

#### Variante :

Entre Beau Soleil et la Brosse, prendre un sentier à droite.



## Circuit Blandouet

18 km

*Aux confins du Bas et du haut Maine.*

Ce circuit en chemins creux et forestier vous mènera vers le charmant village de *Blandouet*, dont les ruelles et le plan d'eau vous séduiront.

Partir de St. Denis d'Orques en direction de *Chemiré*. Après le panneau de sortie de bourg, prendre le chemin du *Rocher*. Monter vers *la Brosse* et franchir les portillons, afin de traverser la plantation de merisiers.

Dans le bois, 150 mètres après le ruisseau, tourner à gauche en direction de *Beausoleil*.

En arrivant sur la *D49*, prendre à droite et en face du calvaire, vous rentrez dans le chemin séparant le département de la *Mayenne* et de la *Sarthe*.

Un kilomètre plus loin, prendre à droite vers *la Boucherie* puis à *la Baforière* à gauche vers *Blandouet*.

Retour par *la Sechetière* (dans le bas du bourg rue du château), remonter le chemin sur 1 kilomètre ; quand vous retrouvez le goudron prendre à gauche vers *la Buchetière*. Rentrer dans le bois par 2 portillons jusqu'à un carrefour, à droite vers *l'Écotay*. Rejoindre la *RN 157*, aller en direction de *Tournebride*, admirer l'étang en allant au carrefour *D 107* et rejoindre Saint Denis d'Orques. Flâner dans les ruelles du vieux bourg.



## Circuit d'Etival

12,600 km

*Il était une fois l'Abbaye  
bénédictine d'Etival...*

A partir du bourg, monter en direction de *Chemiré-en-Charnie*, par le chemin du *Lattais* (derrière le silo), tourner à droite sur la route et traverser le bois.

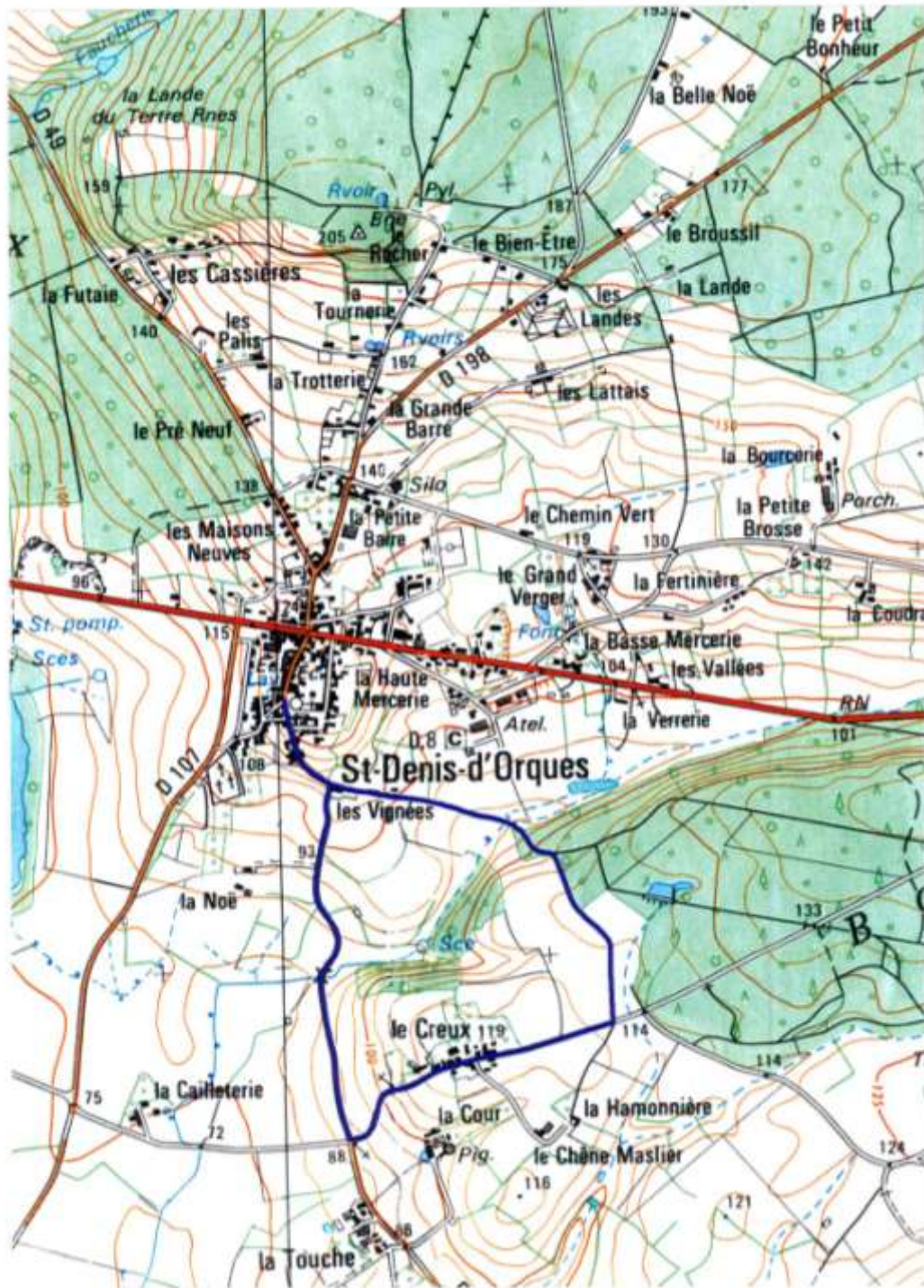
Avant de sortir du bois prendre le sentier à droite. En sortant du bois, traverser la route et reprendre le chemin de terre, en face, jusqu'à la *Haute Gohonnière*.

Continuer sur la *D 198*, sur quelques cent mètres, et reprendre le chemin vers la *Vacherie*.

200 mètres plus loin, tournez à gauche. Vous apercevrez le hameau d'*Etival* et sa chapelle (ce qui subsiste de l'Abbaye des Bénédictines). Reprendre à gauche vers *St Denis*. Au lieu-dit *les Plauderies*, faire un écart pour aller voir l'étang.

Continuer la route. En arrivant en vue du bourg de *St. Denis*, prendre le chemin du *Bien-Être*.

Une petite escapade jusqu'aux *Rochers d'Orques* vous permettra d'admirer la vue, en allant tout au bout du site, sur la *Grande Paroisse*. Redescendre au bourg.



## Circuit du reposoir

3,400 km

### *Le bien nommé...*

Commencer le parcours par une visite dans le bas du bourg.

Place de l'église, près du bar, prendre l'escalier qui mène au *lavoir*, puis cheminer à travers les ruelles et retrouver la rue des Vignées.

Prendre la D 49 en direction du sud, et, au lieu dit *les Vignées*, prendre le *chemin du reposoir*, en direction du *bois du Creux*.

Passer devant l'étang communal et à la patte d'oie, situé peu après, obliquer à droite.

Longer l'ouest du bois et gagner une petite route qui vous amènera sur la droite, au *Village du Creux*. Dépasser le village et revenir vers la D 49.

Au *calvaire*, prendre à droite, suivre la route départementale, et regagner le bourg de Saint Denis d'Orques.

L'arrivée se fait par la *rue des Vignées* où se trouvent les plus anciennes maisons du village.

***Pour les plus entraînés,  
possibilité de faire un parcours de 25 km  
en utilisant toutes les cartes.***

Partir de l'église, puis aller vers le lavoir et les vieilles ruelles du "bas du bourg", rejoindre le circuit N° 3 "des Vignées".

A la sortie du chemin du Reposoir aller voir le hameau du Creux, puis revenir sur ses pas et rejoindre la RN 157 en direction du Mans, sur environ 100 mètres.

Prendre, à gauche de la route, le sentier fermé par un portillon et traverser le bois jusqu'à la Tournerie.

Sur le CD reprendre le chemin vers la Haute Gohonnière et continuer le parcours d'Étival.

Au Chaussis, prendre le chemin en direction de la Muette, puis revenir sur la route en direction des Faucherries - Beau Soleil - la Ménagerie vers l'Écotay, le Parc.

Traverser la RN 157 et reprendre le circuit par l'étang de la Cordelière et remonter vers le bourg par le cimetière.



Une halte s'impose pour profiter du charme de ce bourg.

Des commerçants à votre service.

Un moment de détente pour les pêcheurs, avec les plans d'eau.



*Pour tous renseignements : Mairie de Saint Denis d'Orques*

Tél. : 02 43 88 43 14

Fax.: 02 43 88 21 08